



**PREFEITURA MUNICIPAL DE PRESIDENTE NEREU**  
Pç. Leão Dehon, 50 - Centro - CEP 89184-000 Presidente Nereu- SC  
CNPJ - 83.102.699/0001-28  
Fone/fax (047) 3362-1108 e 3362-1115  
[www.presidentenereu.sc.gov.br](http://www.presidentenereu.sc.gov.br)

## 1ª MEDIÇÃO - RELATÓRIO DE EXECUÇÃO

PERÍODO DE 22/04/2024 a 12/05/2024

VALOR: R\$ 117.362,00

**OBJETO:** Aquisição de material britado, para uso na recuperação de 20KMs de estradas vicinais, afetadas pelas fortes chuvas nos meses de outubro e novembro de 2023, nas localidades de Santa Cecília, Coqueiral/Três Ranchos, Rio Bandeira e Boa Esperança.

**PREGÃO ELETRÔNICO Nº 20/2024**

**ATA DE REGISTRO DE PREÇO 2/2024**

**TRANSFERÊNCIA ESPECIAL: 2024TE000088**


**EMPRESA EXECUTORA: COMERCIAL DACLANDE LTDA.**


**LOCAL:** localidades de Santa Cecília, Coqueiral/Três Ranchos, Rio Bandeira e Boa Esperança no município de Presidente Nereu.

Em vistoria realizada no local, foi constatado que as quantidades dos materiais medidos, foram devidamente executados. Conforme planilha de medição apresentada pela empresa.

Presidente Nereu, 16 de maio de 2024.

  
**MARCUS GARCIA**  
Secretário de Agricultura, Meio Ambiente e  
Gabinete  
Prefeitura Municipal de Presidente Nereu

  
**JOSE ANTONIO INACIO**  
Secretário Transportes, Obras e Serviços  
Urbanos  
Prefeitura Municipal de Presidente Nereu

  
**NAIN LEOPOLDO NIQUELATTE**  
Eng.º Civil – CREA/SC 186833-2  
Prefeitura Municipal de Presidente Nereu

## SERVIÇOS EXECUTADOS

1. ENTREGA DE 1400,00M<sup>3</sup> MACADAME BRITADO E PENEIRADO.

## RELATÓRIO FOTOGRÁFICO



Imagem 01: Material britado recepcionado.



Morais

Jose



**Imagem 02:** Material britado recepcionado.



**Imagem 03:** Material britado recepcionado.

*[Handwritten signature]*

*moen*

*[Handwritten signature]*



**Imagem 04:** Material britado recepcionado.



**Imagem 05:** Material britado recepcionado.

*Handwritten signature in black ink.*

*Handwritten signature in blue ink, appearing to read 'S. M. S.' or similar.*



Imagem 06: Material britado recepcionado.

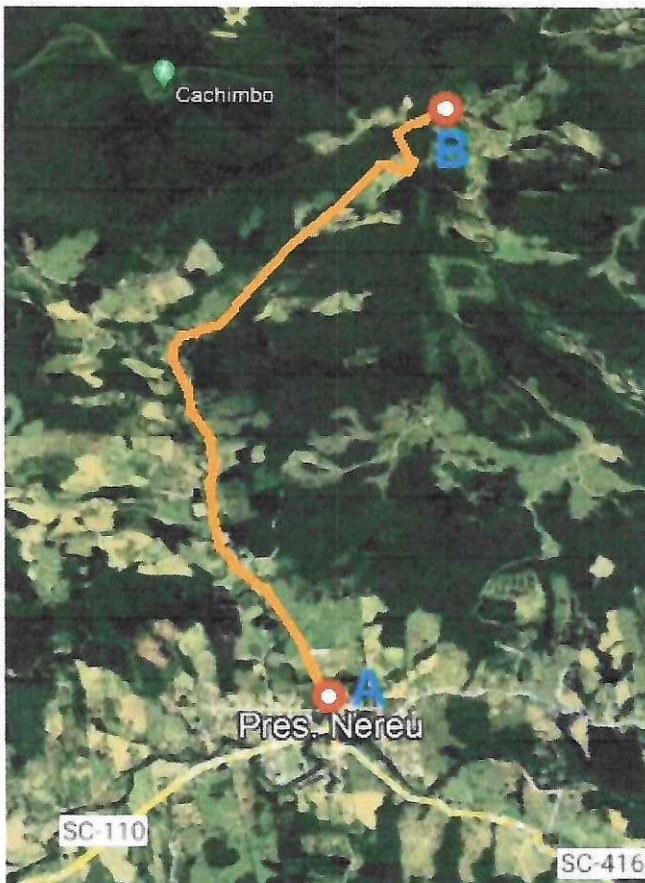


Imagem 07: Percurso recuperado na Estrada da Localidade Boa Esperança: Aprox. 6KMs. Coordenada inicial A: 27°16'37.66"S, 49°23'19.88"W - Coordenada final B: 27°14'9.86"S, 49°22'43.89"W.

post

meu



**Imagem 08:** Placa instalada no ponto coordenada "A" na estrada da Localidade Boa Esperança.



**Imagem 09:** Placa instalada no ponto coordenada "A" na estrada da Localidade Boa Esperança. Possível observar material britado aplicado.

*Ylzi*

*mon*



**Imagem 10:** Execução dos trabalhos de aplicação do material britado na estrada da Localidade Boa Esperança.



**Imagem 11:** Execução dos trabalhos de aplicação do material britado na estrada da Localidade Boa Esperança.

*Yosi*

*[Signature]*  
metm



**Imagem 12:** Execução dos trabalhos de aplicação do material britado na estrada Localidade Boa Esperança.



**Imagem 13:** Execução dos trabalhos de aplicação do material britado na estrada da Localidade Boa Esperança.

*Josi*

*[Signature]*  
moen





**Imagem 14:** Execução dos trabalhos de aplicação do material britado na estrada Localidade Boa Esperança.



**Imagem 15:** Execução dos trabalhos de aplicação do material britado na estrada Localidade Boa Esperança.

*J. B. S.*

*M. A. S.*  
moreira



**Imagem 16:** Estrada na Localidade Boa Esperança com material britado aplicado.



**Imagem 17:** Estrada na Localidade Boa Esperança com material britado aplicado.

*Yuri*

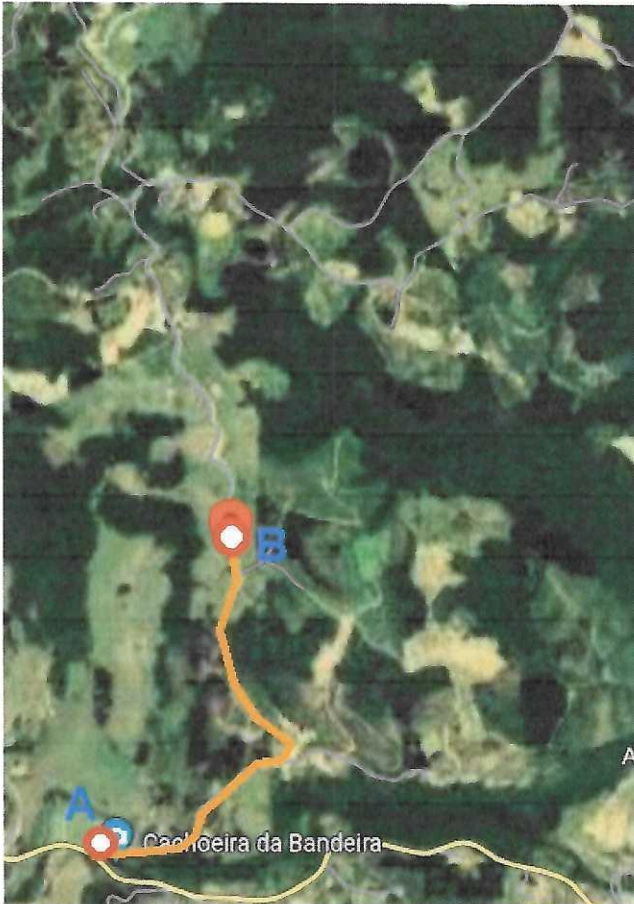
*Mazen*



**Imagem 18:** Estradana Localidade Boa Esperança com material britado aplicado.

YOS

moen



**Imagem 19:** Percurso recuperado na estrada da Localidade Rio Bandeira: Aprox. 1,2KMs. Coordenada inicial A: 27°17'35.7"S, 49°26'15.9"W, Coordenada final B: 27°17'09.8"S, 49°25'60.0"W.



**Imagem 20:** Placa instalada no ponto coordenada "A" na Estrada da Localidade Rio Bandeira. Execução dos trabalhos de aplicação do material britado.

José

Tom



**Imagem 21:** Execução dos trabalhos de aplicação do material britado na Estrada da Localidade Rio Bandeira.



**Imagem 22:** Estrada na Localidade Rio Bandeira com material britado aplicado.

*Just*

*mao*



**Imagem 23:** Estrada na Localidade Rio Bandeira com material britado aplicado.



**Imagem 24:** Estrada na Localidade Rio Bandeira com material britado aplicado.

José

moser



**Imagem 25:** Estrada na Localidade Rio Bandeira com material britado aplicado.



**Imagem 26:** Estrada na Localidade Rio Bandeira com material britado aplicado.



**Imagem 27:** Estrada na Localidade Rio Bandeira com material britado aplicado.

*[Handwritten signature]*

*[Handwritten signature]*

*[Handwritten signature]*



**Imagem 28:** Estrada na Localidade Rio Bandeira com material britado aplicado.



**Imagem 29:** Estrada na Localidade Rio Bandeira com material britado aplicado.

*Yoshi*


*mao*





**Imagem 30:** Estrada na localidade Rio Bandeira com material britado aplicado.

Josi

  
mo v